Estratto Mappa - scala 1:2000

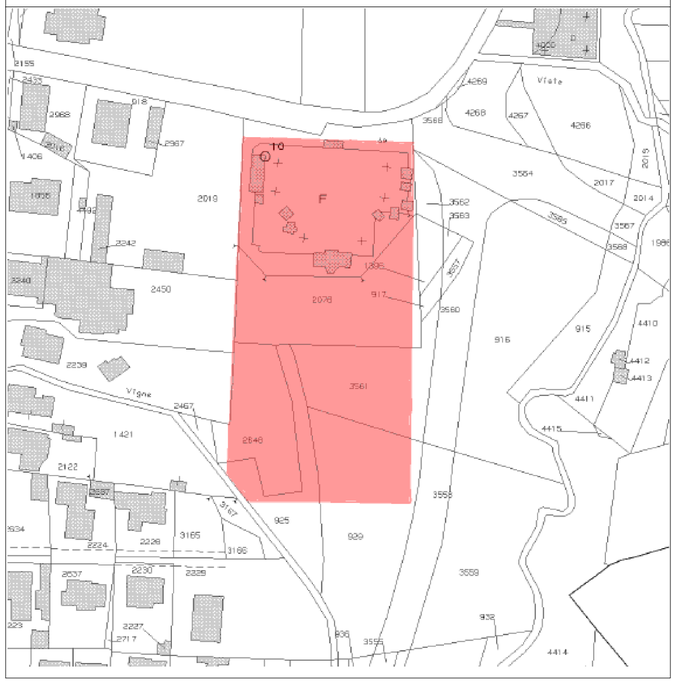

Estratto P.R.G. - scala 1:2000

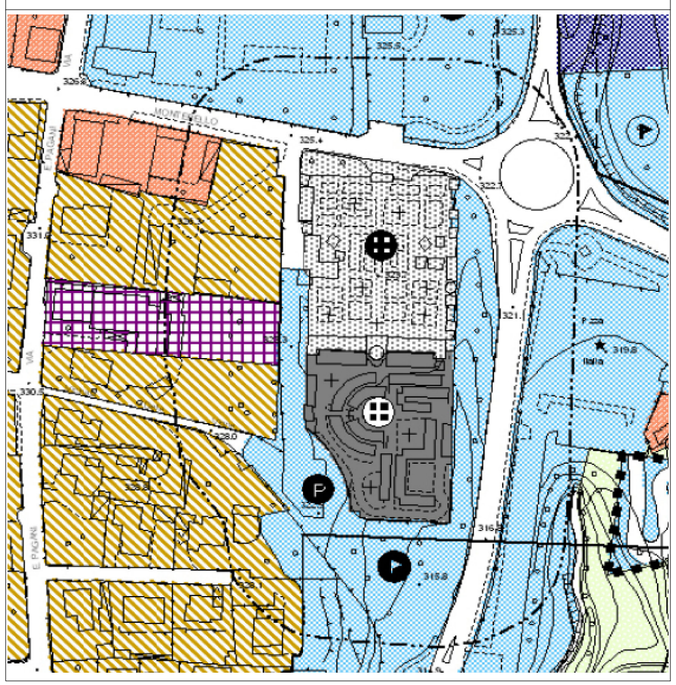

AEROFOTOGRAMMETRICO volo 2008 - scala 1:2000

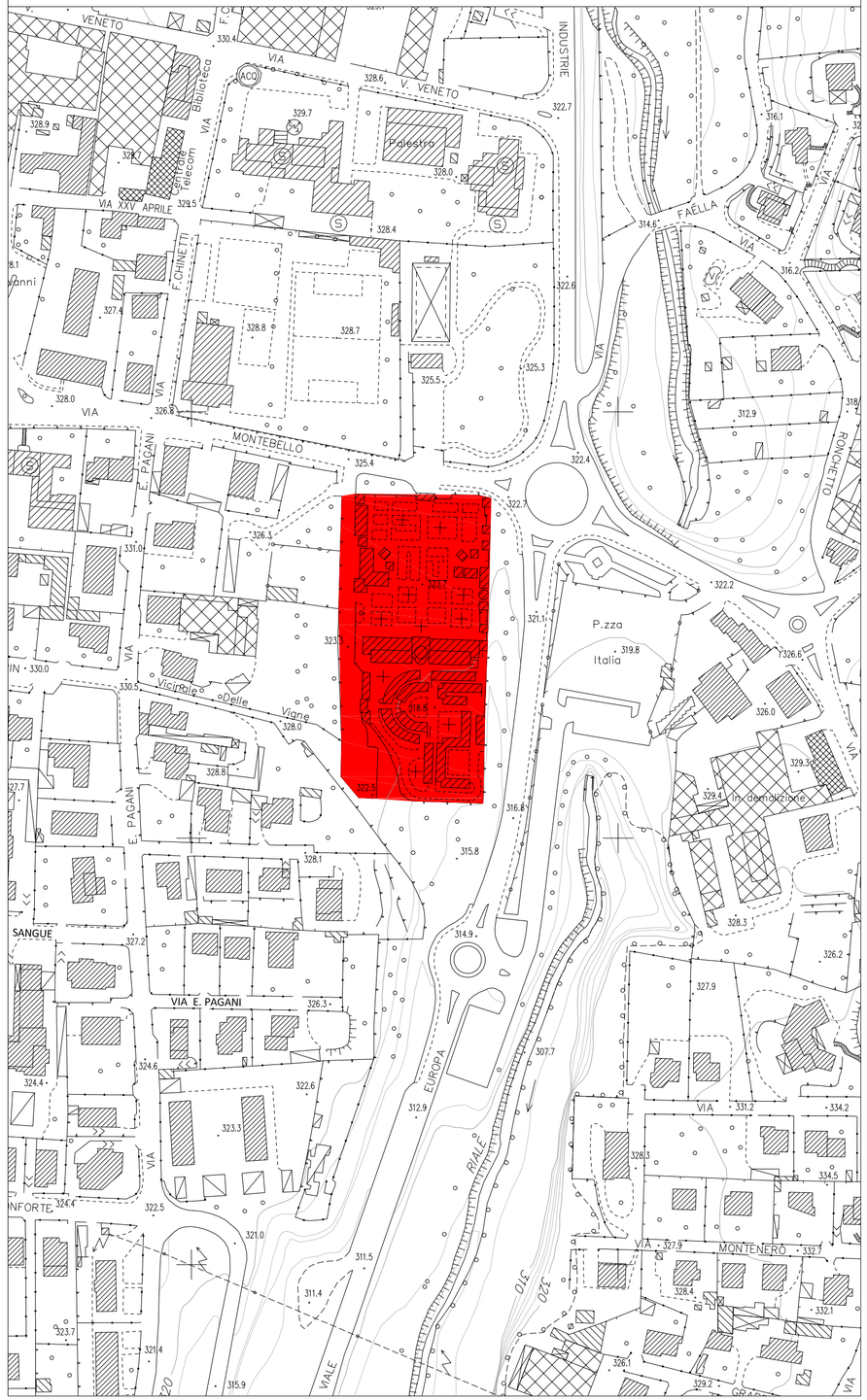

COMUNE DI SOLBIATE ARNO

Provincia di Varese

UFFICIO TECNICO

Titolo	Tavola n.
INQUADRAMENTO GENERALE CIMITERO	1
	scala 1:2000
	data 18/07/2013
	agg. ___/___/_____
	agg. ___/___/_____

PIANO REGOLATORE CIMITERIALE

Cimitero di Solbiate Arno

Approvazione

Approvato con Delibera di Consiglio Comunale n. 44 del 9 dicembre 2013

Responsabile Unico del Procedimento

Ing. marco CASSINELLI

Istruttore Tecnico

Geom. Emanuele MAGISTRALI